



КОМИТЕТ ИМУЩЕСТВЕННЫХ ОТНОШЕНИЙ
АДМИНИСТРАЦИИ ПЕРМСКОГО МУНИЦИПАЛЬНОГО РАЙОНА

РАСПОРЯЖЕНИЕ

17.01.2020

№ 21

**Об установлении публичного
сервитута на части земельных
участков**

В соответствии со ст. 23, гл. V.7 Земельного кодекса Российской Федерации, Федеральным законом от 25.10.2001 № 137-ФЗ «О введении в действие Земельного кодекса Российской Федерации», пп. 3.7.5 п. 3.7 разд. 3 Положения о комитете имущественных отношений администрации Пермского муниципального района, утвержденного решением Земского Собрания Пермского муниципального района Пермского края от 22.12.2016 № 178, на основании ходатайства открытого акционерного общества «Межрегиональная распределительная сетевая компания Урала» (ИНН 6671163413, ОГРН 1056604000970) (далее - ОАО «МРСК Урала») от 11.10.2019 № 7451:

1. Установить публичный сервитут общей площадью 106 кв.м на части следующих земельных участков:

1.1. с кадастровым номером 59:32:3250001:6440, местоположение установлено относительно ориентира, расположенного за пределами участка. Почтовый адрес ориентира: Пермский край, Пермский район, Усть-Качкинское с/п, с. Усть-Качка, пер. Таврический, д. 2;

1.2. с кадастровым номером 59:32:3250001:18885, расположенного по адресу: Пермский край, Пермский район, Усть-Качкинское с/п, с. Усть-Качка;

1.3. с кадастровым номером 59:32:3250001:18879, расположенного по адресу: Пермский край, Пермский район, Усть-Качкинское с/п, с. Усть-Качка;

1.4. с кадастровым номером 59:32:1950001:1150, расположенного по адресу: Пермский край, Пермский район, Усть-Качкинское с/п, с. Усть-Качка.

Цель: эксплуатация линейного объекта ВЛ-35 кВ Муллы - Усть-Качка-1.

Срок: 49 лет.

2. Утвердить границы публичного сервитута земельных участков, указанных в п. 1 настоящего распоряжения, согласно прилагаемой схеме расположения границ публичного сервитута.

3. Срок, в течение которого использование указанных в п. 1 настоящего распоряжения земельных участков в соответствии с их разрешенным использованием будет невозможно или существенно затруднено в связи с осуществлением сервитута – нет.

4. Порядок установления зон с особыми условиями использования территорий и содержание ограничений прав на земельные участки в границах таких зон установлен Постановлением Правительства РФ от 24.02.2009 № 160 «О порядке установления охранных зон объектов электросетевого хозяйства и особых условий использования земельных участков, расположенных в границах таких зон».

5. Плата за публичный сервитут не устанавливается в соответствии с ч. 4 ст. 3.6 Федерального закона от 25.10.2001 года № 137-ФЗ «О введении в действие Земельного кодекса Российской Федерации».

6. Комитету имущественных отношений администрации Пермского муниципального района в течение 5 рабочих дней со дня подписания настоящего распоряжения:

6.1. Направить настоящее распоряжение правообладателям земельных участков, указанных в п. 1 распоряжения;

6.2. Направить настоящее распоряжение в Управление Федеральной службы государственной регистрации, кадастра и картографии по Пермскому краю;

6.3. Направить настоящее распоряжение в ОАО «МРСК Урала», а также сведения о лицах, являющихся правообладателями земельных участков, сведения о лицах, подавших заявления об учете их прав (обременений прав) на земельные участки, способах связи с ними, копии документов, подтверждающих права указанных лиц на земельные участки;

6.4. Направить в администрацию Усть-Качкинского сельского поселения настоящее распоряжение для опубликования в порядке, установленном для официального опубликования (обнародования) муниципальных правовых актов уставом поселения.

7. Разместить настоящее распоряжение на сайте Пермского муниципального района www.permregion.ru.

8. Настоящее распоряжение вступает в силу со дня его подписания.

9. Контроль исполнения распоряжения оставляю за собой.

Председатель комитета



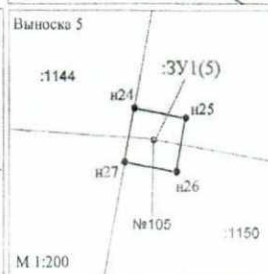
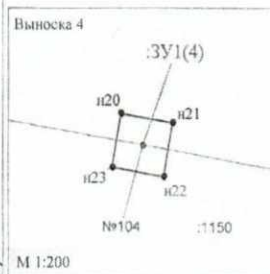
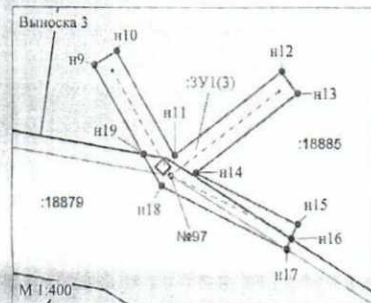
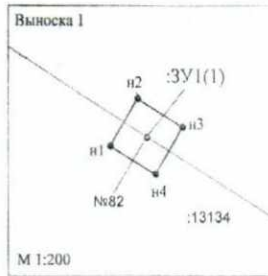
Г.В. Мюресов

Приложение
к распоряжению
комитета имущественных
отношений администрации
Пермского муниципального района
от _____ № _____

Схема расположения границ публичного сервитута

Объект: ВЛ-35 КВ МУЛДЫ – УСТЬ-КАЧКА-1
 Местоположение: Российская Федерация, Пермский край, Пермский район
 Площадь земель и/или части земельного участка, кв.м.: 106
 Категория земель: земли населенных пунктов

Описание границ смежных землепользователей:
 от точки н1 до точки н1 - земельный участок с кадастровым номером 59:32:3290001:13134;
 от точки н5 до точки н5 - земельный участок с кадастровым номером 59:32:3250001:6440;
 от точки н19 до точки н16 - земельный участок с кадастровым номером 59:32:3250001:18885;
 от точки н16 до точки н19 - земельный участок с кадастровым номером 59:32:3250001:18879;
 от точки н20 до точки н20 - земельный участок с кадастровым номером 59:32:1950001:1150;
 от точки н24 до точки н27 - земельный участок с кадастровым номером 59:32:1950001:1150;
 от точки н27 до точки н24 - земельный участок с кадастровым номером 59:32:1950001:1144



Объектные кадастровые точки границ	Координаты, м		Площадь, кв.м.
	X	Y	
:ЗУ1(1)			
н1	517521.39	2202209.83	5,95
н2	517523.41	2202211.10	
н3	517522.19	2202213.12	
н4	517520.18	2202211.90	
:ЗУ1(2)			
н5	517250.24	2200021.67	5,54
н6	517252.24	2200023.68	
н7	517251.04	2200024.90	
н8	517249.03	2200023.88	
:ЗУ1(3)			
н9	517352.37	2199892.98	83,82
н10	517350.86	2199895.01	
н11	517344.61	2199870.28	
н12	517351.85	2199879.65	
н13	517349.98	2199881.27	
н14	517343.10	2199872.18	
н15	517336.71	2199881.32	
н16	517331.47	2199880.72	
н17	517336.99	2199882.30	
н18	517341.97	2199899.10	
н19	517344.71	2199867.49	
н9	517352.37	2199862.98	
:ЗУ1(4)			
н20	517507.55	2198911.28	6,52
н21	517507.15	2198913.50	
н22	517504.84	2198913.20	
н23	517505.23	2198910.98	
:ЗУ1(5)			
н24	517507.55	2198911.28	6,52
н25	517516.70	2198940.51	
н26	517518.27	2198940.62	
н27	517516.95	2198940.75	
н27	517516.35	2198940.68	
н24	517516.70	2198940.51	

